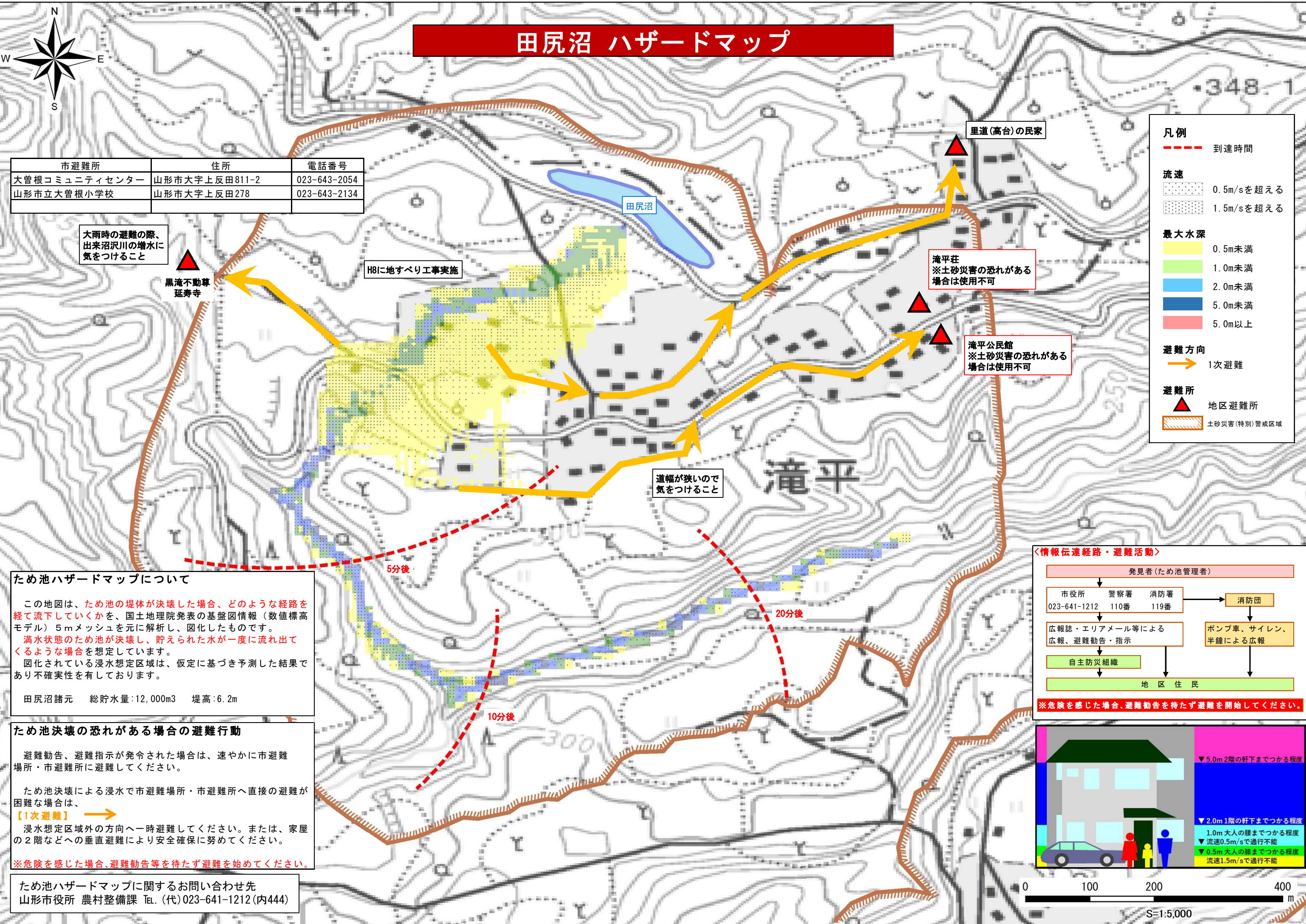


田尻沼 ハザードマップ



市避難所	住所	電話番号
大曾根コミュニティセンター	山形市大字上反田811-2	023-643-2054
山形市立大曾根小学校	山形市大字上反田278	023-643-2134

大雨時の避難の際、
出来沼沢川の増水に
気をつけること

黒滝不動尊
延寿寺

H8に地すべり工事実施

田尻沼

里道(高台)の民家

滝平荘
※土砂災害の恐れがある
場合は使用不可

滝平公民館
※土砂災害の恐れがある
場合は使用不可

道幅が狭いので
気をつけること

滝平

- 凡例**
- 到達時間
 - 5分後
 - 10分後
 - 20分後
 - 流速
 - 0.5m/sを超える
 - 1.5m/sを超える
 - 最大水深
 - 0.5m未満
 - 1.0m未満
 - 2.0m未満
 - 5.0m未満
 - 5.0m以上
 - 避難方向
 - 1次避難
 - 避難所
 - 地区避難所
 - 土砂災害(特別)警戒区域

ため池ハザードマップについて

この地図は、ため池の堤体が決壊した場合、どのような経路を経て流下していくかを、国土地理院発表の基盤図情報(数値標高モデル)5mメッシュを元に解析し、図化したものです。
満水状態のため池が決壊し、貯えられた水が一度に流れ出てくるような場合を想定しています。
図化されている浸水想定区域は、仮定に基づき予測した結果であり不確実性を有しております。

田尻沼諸元 総貯水量:12,000m³ 堤高:6.2m

ため池決壊の恐れがある場合の避難行動

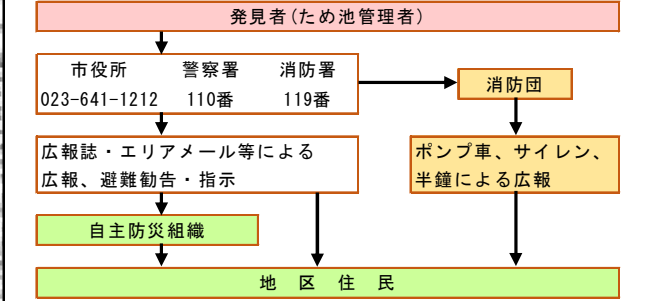
避難勧告、避難指示が発令された場合は、速やかに市避難場所・市避難所に避難してください。

ため池決壊による浸水で市避難場所・市避難所へ直接の避難が困難な場合は、
【1次避難】 →
浸水想定区域外の方へ一時避難してください。または、家屋の2階などへの垂直避難により安全確保に努めてください。

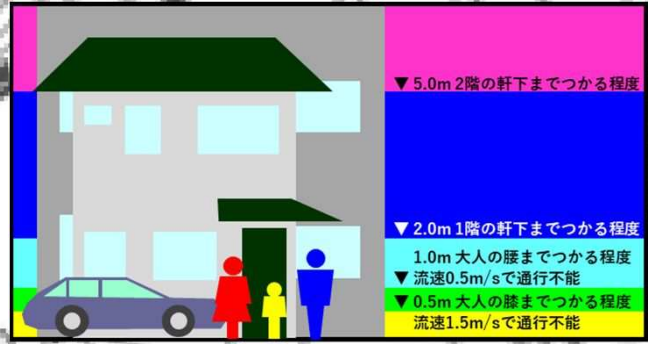
※危険を感じた場合、避難勧告等を待たず避難を始めてください。

ため池ハザードマップに関するお問い合わせ先
山形市役所 農村整備課 Tel.(代)023-641-1212(内444)

<情報伝達経路・避難活動>



※危険を感じた場合、避難勧告を待たず避難を開始してください。



0 100 200 400 m
S=1:5,000