

# 沼の辺ハザードマップ

震度  
**6弱**  
以上の地震時  
自主避難

※自主避難の目安であり、必ずしもこの震度で決壊するとは限りません。

**避難方向**

- 1次避難 (オレンジ矢印)
- 2次避難 (青矢印)

**洪水浸水想定区域**

- 5分後 (赤線)
- 10分後 (オレンジ線)
- 20分後 (緑線)
- 30分後 (青線)

**流速**

- 0.5m/sを超える (点線)
- 1.5m/sを超える (斜線)

**最大水深**

- 0.5m未満 (薄黄)
- 1.0m未満 (黄)
- 2.0m未満 (緑)
- 5.0m未満 (青)
- 5.0m以上 (紫)

**避難所**

- 地区避難場所 (赤三角)
- 市避難場所 (赤菱形)
- 市避難所 (黒菱形)

**凡例**

**ため池ハザードマップについて**

この地図は、大雨や大規模な地震により、**ため池の堤体が決壊した場合、ため池の水がどの経路を経て流下していくかを解析し、図化したものです。**  
**満水状態のため池が決壊し、貯えられた水が一度に流れ出てくる場合を想定しています。**  
 図化されている浸水想定区域は、仮定に基づき予測した結果であり、不確実性を有しています。

沼の辺諸元 総貯水量:261,000m<sup>3</sup> 堤高:12.90m

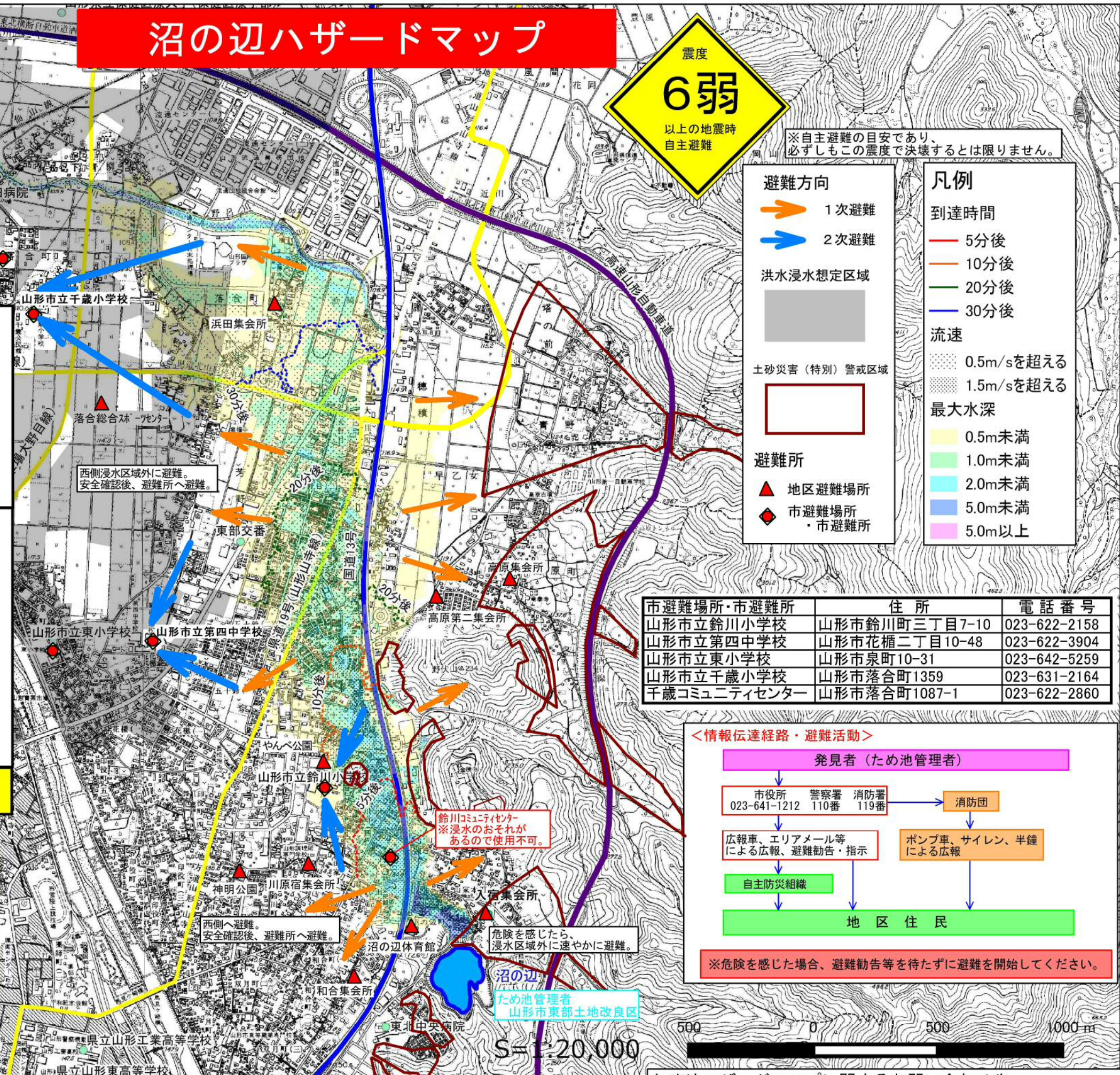
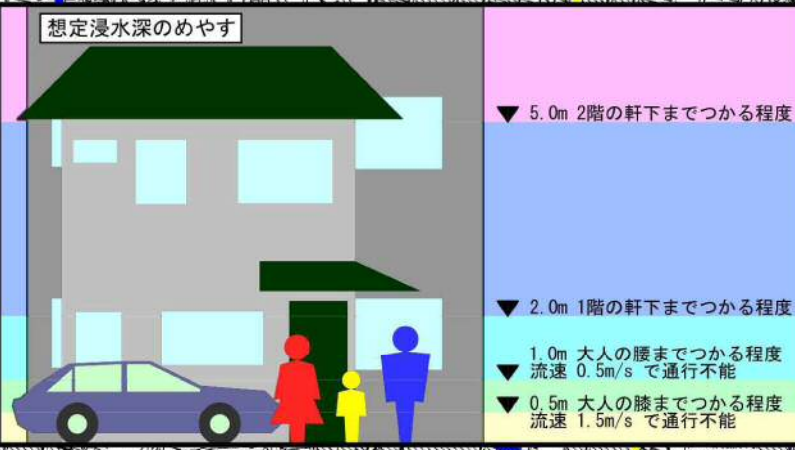
**ため池決壊の恐れがある場合の避難行動**

避難勧告、避難指示が発令された場合は**速やかに市避難場所・市避難所(鈴川コミュニティセンターを除く)に避難してください。**

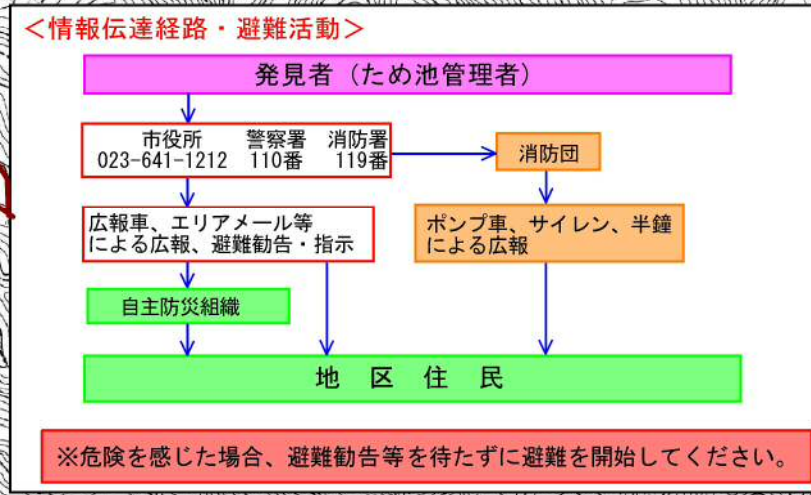
ため池決壊による浸水で市避難場所・市避難所へ直接の避難が困難な場合は、

- 【1次避難】** (オレンジ矢印) 浸水想定区域外へ一時避難してください。または、家屋の2階などへの垂直避難により安全確保に努めてください。
  - 【2次避難】** (青矢印) 水が引いた後、安全を確認しながら市避難場所・市避難所へ避難してください。
- ※危険を感じた場合、避難勧告等を待たず避難を始めてください。

震度6弱以上の地震が発生した場合、市の避難勧告等を待たずに速やかに浸水想定区域外へ避難してください。



市避難場所・市避難所	住所	電話番号
山形市立鈴川小学校	山形市鈴川町三丁目7-10	023-622-2158
山形市立第四中学校	山形市花楸二丁目10-48	023-622-3904
山形市立東小学校	山形市泉町10-31	023-642-5259
山形市立千歳小学校	山形市落合町1359	023-631-2164
千歳コミュニティセンター	山形市落合町1087-1	023-622-2860



ため池ハザードマップに関するお問い合わせ先  
 山形市役所 農村整備課 TEL. (代) 023-641-1212 (内444)