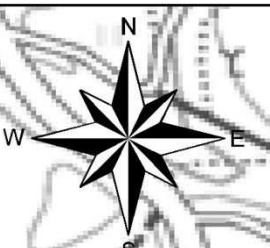


ねずぼた沼 ハザードマップ



- 凡例**
- 到達時間
 - 流速
 - 0.5m/sを超える
 - 1.5m/sを超える
 - 最大水深
 - 0.5m未満
 - 1.0m未満
 - 2.0m未満
 - 5.0m未満
 - 5.0m以上
 - 避難方向
 - 1次避難

ため池ハザードマップについて

この地図は、ため池の堤体が決壊した場合、どのような経路を経て流下していくかを、国土地理院発表の基盤図情報（数値標高モデル）5mメッシュを元に解析し、図化したものです。
 満水状態のため池が決壊し、貯えられた水が一度に流れ出てくるような場合を想定しています。
 図化されている浸水想定区域は、仮定に基づき予測した結果であり不確実性を有しております。

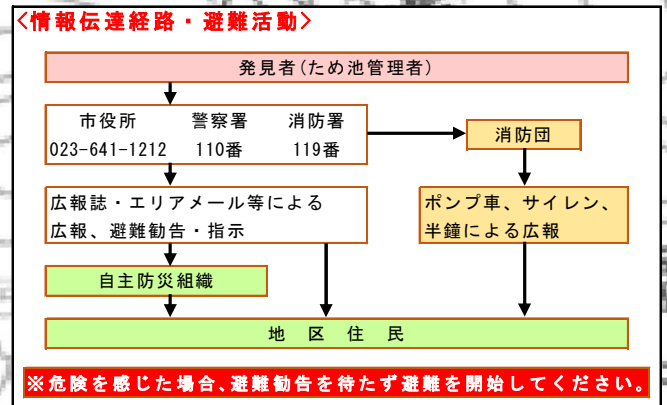
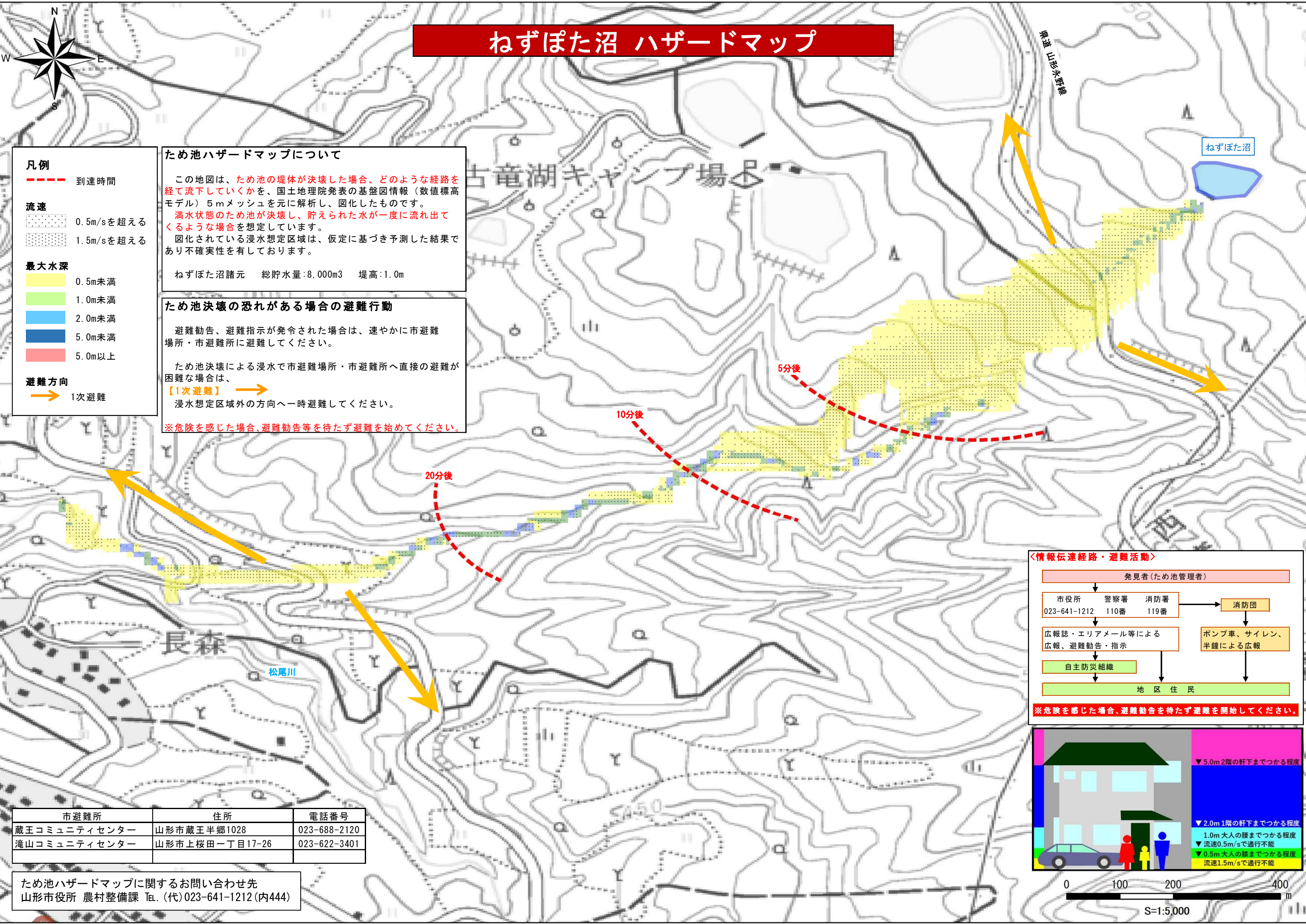
ねずぼた沼諸元 総貯水量:8,000m³ 堤高:1.0m

ため池決壊の恐れがある場合の避難行動

避難勧告、避難指示が発令された場合は、速やかに市避難場所・市避難所に避難してください。

ため池決壊による浸水で市避難場所・市避難所へ直接の避難が困難な場合は、
【1次避難】 →
 浸水想定区域外の方へ一時避難してください。

※危険を感じた場合、避難勧告等を待たず避難を始めてください。



市避難所	住所	電話番号
蔵王コミュニティセンター	山形市蔵王半郷1028	023-688-2120
滝山コミュニティセンター	山形市上桜田一丁目17-26	023-622-3401

ため池ハザードマップに関するお問い合わせ先
 山形市役所 農村整備課 Tel. (代)023-641-1212(内444)

