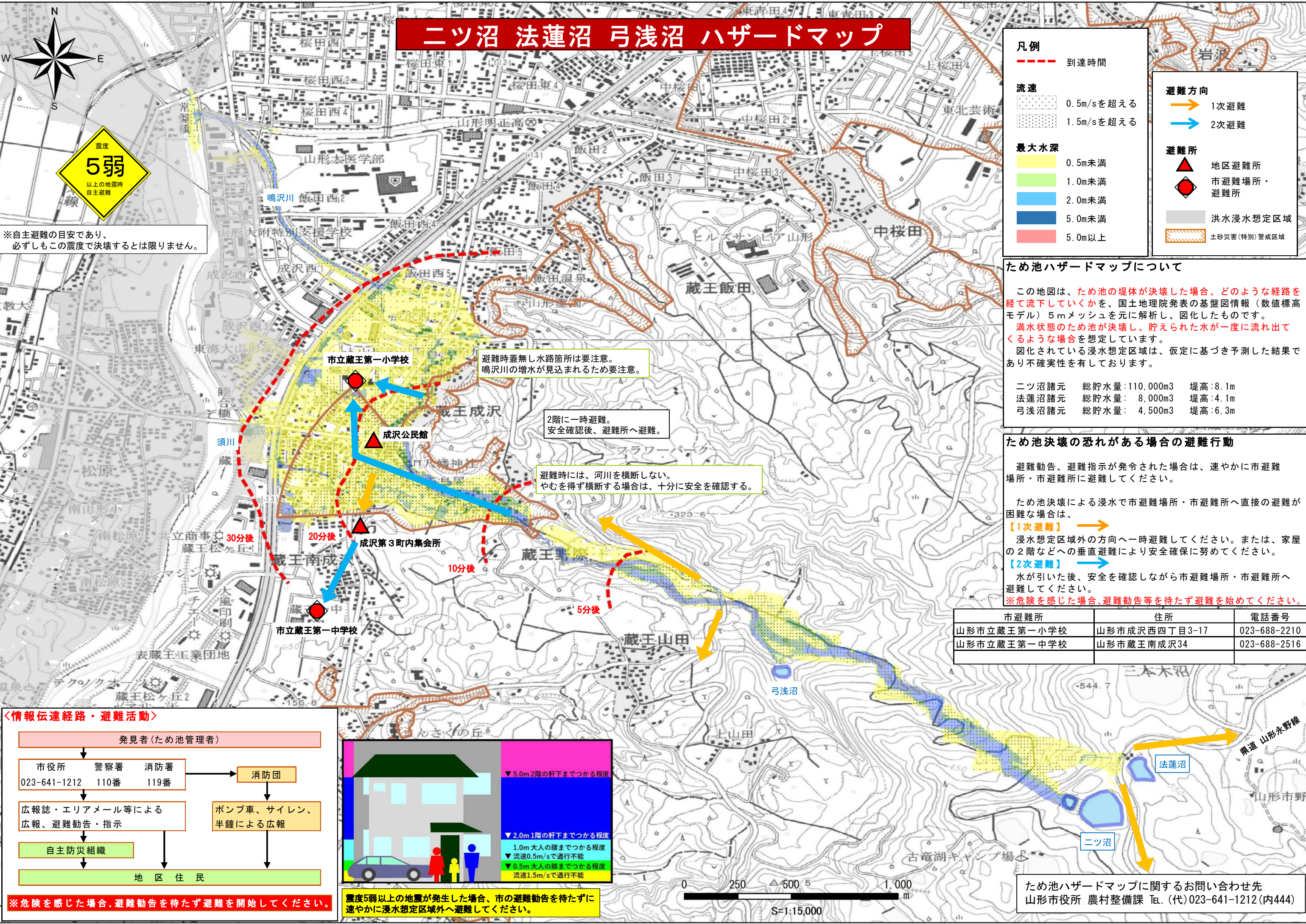


ニツ沼 法蓮沼 弓浅沼 ハザードマップ



震度
5弱
以上の地震時
自主避難

※自主避難の目安であり、必ずしもこの震度で決壊するとは限りません。

凡例

- 到達時間: 赤い点線
- 流速:
 - 0.5m/sを超える (点線)
 - 1.5m/sを超える (斜線)
- 最大水深:
 - 0.5m未満 (薄黄色)
 - 1.0m未満 (黄緑)
 - 2.0m未満 (青)
 - 5.0m未満 (濃青)
 - 5.0m以上 (赤)
- 避難方向:
 - 1次避難 (黄色矢印)
 - 2次避難 (青矢印)
- 避難所:
 - 地区避難所 (赤三角)
 - 市避難場所・避難所 (赤菱形)
- 洪水浸水想定区域 (灰色)
- 土砂災害(特別)警戒区域 (オレンジ斜線)

ため池ハザードマップについて

この地図は、ため池の堤体が決壊した場合、どのような経路を経て流下していくかを、国土地理院発表の基盤図情報(数値標高モデル)5mメッシュを元に解析し、図化したものです。
満水状態のため池が決壊し、貯えられた水が一度に流れ出てくるような場合を想定しています。
図化されている浸水想定区域は、仮定に基づき予測した結果であり不確実性を有しております。

ニツ沼諸元	総貯水量:110,000m ³	堤高:8.1m
法蓮沼諸元	総貯水量:8,000m ³	堤高:4.1m
弓浅沼諸元	総貯水量:4,500m ³	堤高:6.3m

ため池決壊の恐れがある場合の避難行動

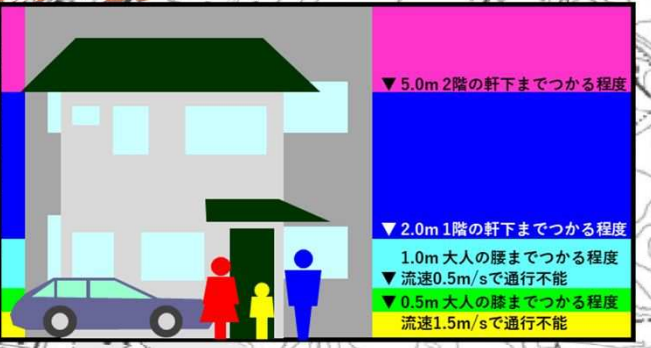
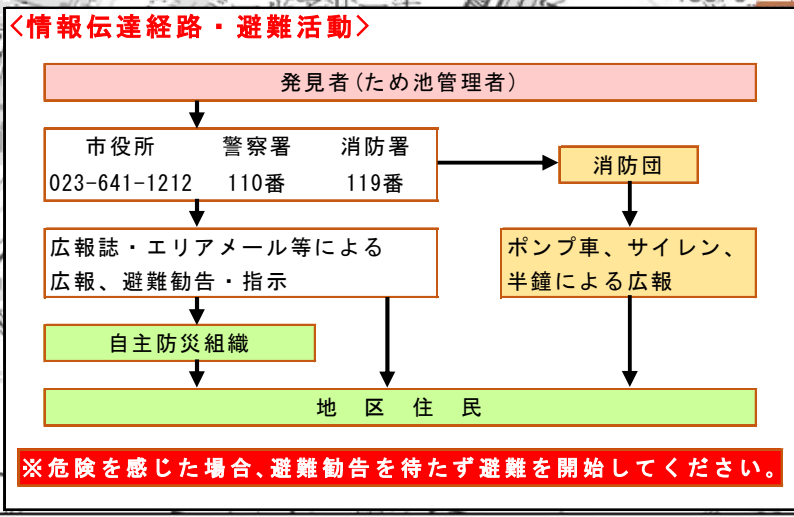
避難勧告、避難指示が発令された場合は、速やかに市避難場所・市避難所に避難してください。

ため池決壊による浸水で市避難場所・市避難所へ直接の避難が困難な場合は、

【1次避難】 黄色矢印
浸水想定区域外へ一時避難してください。または、家屋の2階などへの垂直避難により安全確保に努めてください。

【2次避難】 青矢印
水が引いた後、安全を確認しながら市避難場所・市避難所へ避難してください。
※危険を感じた場合、避難勧告等を待たず避難を始めてください。

市避難所	住所	電話番号
山形市立蔵王第一小学校	山形市成沢西四丁目3-17	023-688-2210
山形市立蔵王第一中学校	山形市蔵王南成沢34	023-688-2516



震度5弱以上の地震が発生した場合、市の避難勧告を待たずに速やかに浸水想定区域外へ避難してください。

ため池ハザードマップに関するお問い合わせ先
山形市役所 農村整備課 Tel. (代)023-641-1212(内444)