Let's Bus life

2024 年度

山形市公共交通マップ

http://www.yamakobus.co.jp

地域連携 IC カード「ヤマコウチェリカ」利用できます！ ※一部の路線バスを除く

乗るほど楽しくなるまち、移動を楽にするサービス　やまがたMaaS「らくのる」

MaaSとは、お出かけの際の移動手段の検索・予約・決済をスマートフォンなどで一括してできる仕組みです。移動手段だけでなく、商業施設・観光のような交通以外のサービス等とも連携することで、生活や観光周遊を便利かつ、お得にしていきます！

「らくのる」の使い方

①スマートフォンでチケット購入
アプリ「RYDE PASS」から、いつでもどこでも利用したい交通機関のチケットを購入できます。

②運転手にスマートフォンを見せる
運転手にデジタルチケットを提示し、スマートに利用することができます。

③施設で特典を GET ！
交通機関のチケットには特定の店舗で利用できるお得な特典付き！

アプリ「RYDE PASS」はここからダウンロード!
▼Google Play　▼App Store

現在購入できるチケット

① 紅パス（べに）weekday、紅パス（べに）holiday

■チケットの説明
べニちゃんバス（東くるりん・西くるりん）と路線バスの山形市内特定区間の１日乗り放題チケットです。

■販売額
・紅パスweekday（平日限定）
➡ 大人650円、子供（小学生以下）330円
・紅パスholiday（休日・祝日限定）
➡大人500円、子供（小学生以下）250円

べニちゃんバス ＋ 路線バス（市内特定区間） ＋ お得な特典

② 紅パス蔵王温泉Green/Winter

■チケットの説明
べニちゃんバス（東くるりん・西くるりん）1日乗車券と山交バスの蔵王温泉行（山形駅～蔵王温泉線）往復が利用可能な共通チケットです。

■販売額
・グリーン季（4～11月）
➡ 大人2,700円、子供（小学生以下）1,350円
・冬季（12～3月）
➡ 大人2,900円、子供（小学生以下）1,450円

山形市 コミュニティサイクル

スマホ等を使った簡単な手続きで、24時間（一部を除く）自由に借りて自由に返却できる自転車貸出サービス（有料）です。市内各所にサイクルポートを設置し、ポート間で電動アシスト自転車を自由にご利用いただけます。

お客様サポート窓口　☎0120-225-313
（7：00～21：00受付）
受付時間外は、アプリの通知機能からご連絡をお願いします。

●利用方法の詳細は、二次元コードよりご確認ください。

従量料金		定額料金
15分毎	24時間上限	1日
50円	1,600円	1,000円

サイクルポートの設置場所の詳細は二次元コードよりご確認ください。

※令和６年３月31日時点の情報に基づいて記載しています。

方面記号 行先番号とは

路線バスの行先（目的地）に着目して、行先が同じ運行路線につけられる識別番号及びアルファベットのことで、バスの前面の電光掲示板や各バス停の時刻表に記載されています。

バスの乗り方降り方

1. 行先をご確認ください。
●バス正面行先表示
主な経由地等
南高前 あこや町 県庁北口 K 10
行き先　行先番号

2. バスの後ろ側のドアから乗車し、ドア横にある整理券をお取りください。
◀進行方向　降車　乗車
※ICカードをご利用の方は整理券は不要です。

3. 降りる停留所の車内放送が流れたら、降車ボタンを押してください。
PINPON　とまります

4. 整理券の番号と運賃表示を照らし合わせて金額をご確認ください。
※運賃箱はおつりが出ません。両替機は2千円・5千円・1万円札のご利用はできません。

5. バスが完全に停まってから、運転席脇の運賃箱でお支払い（ICカードで支払いの場合はICカードを運賃箱へタッチ）を済ませ、前のドアから降車してください。
◀進行方向　降車　乗車

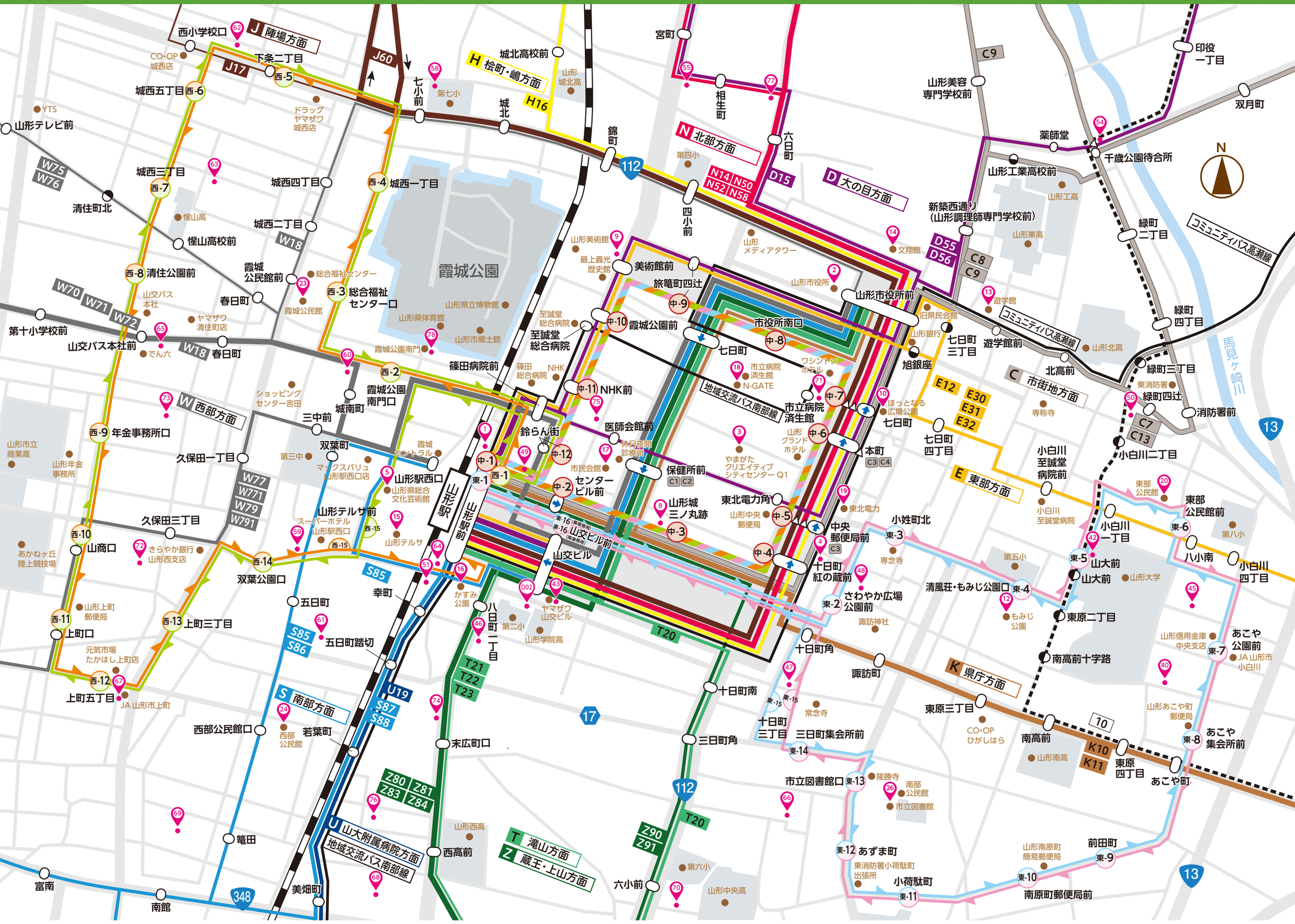

バス乗り場案内

山形駅前

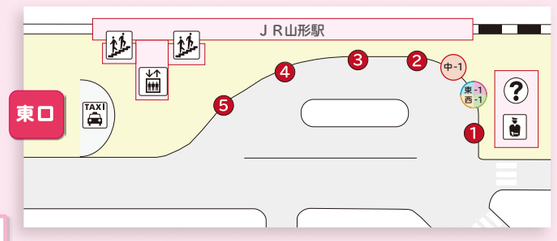

1. Z 蔵王 方面
Z90 Z91 蔵王温泉・刈田山頂
高速バス 鶴岡・酒田・仙台・新潟・仙台空港

2. N 北部 方面
N50（長岡・イオンモール天童）天童温泉
N52（高擶）天童温泉
N58（千歳）あけぼの
D 大の目 方面
D15（花楯）県立中央病院
D55（大の目）天童
D56（高原）山寺
コミュニティバス高瀬線
地域交流バス南部線

3. C 市街地 方面
C 7（緑町）千歳公園
C13 東北中央病院・沼の辺
H 桧町・嶋 方面
H16（桧町・嶋）山形病院
J 陣場 方面
J17（西田・瀬波）山形病院
J60 寒河江

4. K 県庁 方面
K10（県庁前）県庁北口
S 南部 方面
S87 S88 長谷堂・長井
U 山大附属病院 方面
U19 大学病院・東海大山形高

5. T 滝山 方面
T22 T23 西蔵王・神尾
T21 芸術工科大学
T20 ヒルズサンピア
E 東部 方面
E12（水源池）県庁北口
E30 E31 E32 唐松観音・宝沢・関沢

ベニちゃんバス　東・西 -1 東部・西部エリア行き　中-1 中心市街地エリア行き

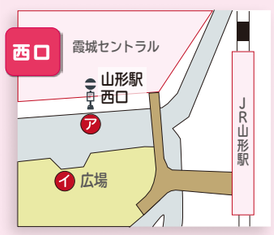

ア C 市街地 方面
C 7（市役所・緑町）千歳公園
C 8（市役所・新築西通り）千歳公園
イ W 西部 方面
W75 W76 西原団地・山辺
W77 W771 W79 W791 すげさわの丘・荻の窪
W70 W71 W72 替所・下原・西滝の平
S 南部 方面
S85（南山形）上山・高松葉山
S86 みはらしの丘

山形市役所前

1. H 桧町・嶋 方面
H16（桧町・嶋）山形病院
J 陣場 方面
J17（西田・瀬波）山形病院
J60 寒河江
W 西部 方面
W18 山交バス本社前（清住町）

2. N 北部 方面
N14（千歳橋）県立中央病院
N50（長岡・イオンモール天童）天童温泉
N52（高擶）天童温泉
N58（千歳）あけぼの
D 大の目 方面
D15（花楯）県立中央病院

3. D 大の目 方面
D55（大の目）天童
D56（高原）山寺
C 市街地 方面
C13 東北中央病院・沼の辺
コミュニティバス高瀬線

4. C 市街地 方面
C 7（緑町）千歳公園
C 8（西通り）千歳公園
C 9（薬師町）千歳公園

5. W 西部 方面
W75 W76 西原団地・山辺
W77 W771 W79 W791 すげさわの丘・荻の窪
W70 W71 W72 替所・下原・西滝の平
S 南部 方面
S85（南山形）上山・高松葉山
S87 S88 長谷堂・長井
T 滝山 方面
T22 T23 西蔵王・神尾
T21 芸術工科大学
T20 ヒルズサンピア
Z 蔵王・上山 方面
Z80番台 上山市内方面
U 山大附属病院 方面
U19 大学病院・東海大山形高

6. K 県庁 方面
K11 県庁前
C 市街地 方面
C 1 山形駅前
C 4 山交ビル
地域交流バス南部線

あ E 東部 方面
E12（水源池）県庁北口
E30 E31 E32 唐松観音・宝沢・関沢

ベニちゃんバス
中-8 中心市街地エリア行き

凡例
山形駅前経由
山形市役所前経由
山交ビル経由
バス案内所

山交ビル

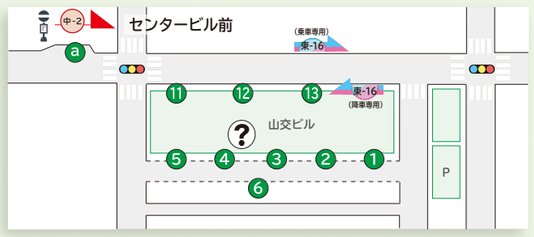

1. N 北部 方面
N50（長岡・イオンモール天童）天童温泉
N52（高擶）天童温泉
N58（千歳）あけぼの

2. H 桧町・嶋 方面
H16（桧町・嶋）山形病院
J 陣場 方面
J17（西田・瀬波）山形病院
J60 寒河江

3. 高速バス 仙台・東京

4. 高速バス 新潟・鶴岡・酒田

5. D 大の目 方面
D55（大の目）天童
D56（高原）山寺
E 東部 方面
E12（水源池）県庁北口
E30 E31 E32 唐松観音・宝沢・関沢

6. 降車場（臨時バス）

11. C 市街地 方面
C 1 C 2 山形駅前

12. D 大の目 方面
D15（花楯）県立中央病院
W 西部 方面
W75 W76 西原団地・山辺
W77 W771 W79 W791 すげさわの丘・荻の窪
W70 W71 W72 替所・下原・西滝の平
S 南部 方面
S87 S88 長谷堂・長井
U 山大附属病院 方面
U19 大学病院・東海大山形高

13. S 南部 方面
S85（南山形）上山・高松葉山
Z 蔵王・上山 方面
Z80番台 上山市内方面
T 滝山 方面
T22 T23 西蔵王・神尾
T21 芸術工科大学
T20 ヒルズサンピア

ベニちゃんバス
中-2 中心市街地エリア行き
東-16 東部エリア行き
※山交ビル側は降車専用、山交ビル向かい側は乗車専用

a C 市街地 方面
C 7（緑町）千歳公園
C 9（薬師町）千歳公園
C13 東北中央病院・沼の辺
N 北部 方面
N14（千歳橋）県立中央病院
Z 蔵王・上山 方面
Z90番台 蔵王温泉
K 県庁 方面
K10（県庁前）県庁北口