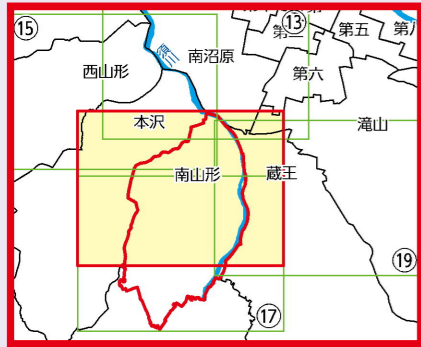


坂巻水位観測所
 レベル4 氾濫危険水位：2.80m
 レベル3 避難判断水位：2.60m

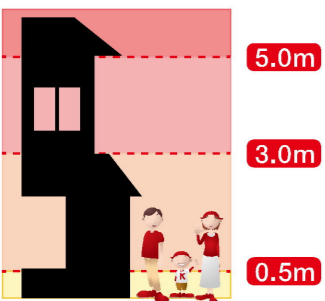
↑13 南山形地区1、本沢地区2 拡大図 16



洪水災害

- 早期に区域外への避難が必要な場所
- 浸水が3.0m以上の区域
- ➡ 矢印方向に避難する区域 (橋を渡って避難する区域)
- 河岸が削られることによって家屋倒壊等の危険がある区域
- 堤防の決壊などによって家屋倒壊等の危険がある区域

● 浸水深の目安

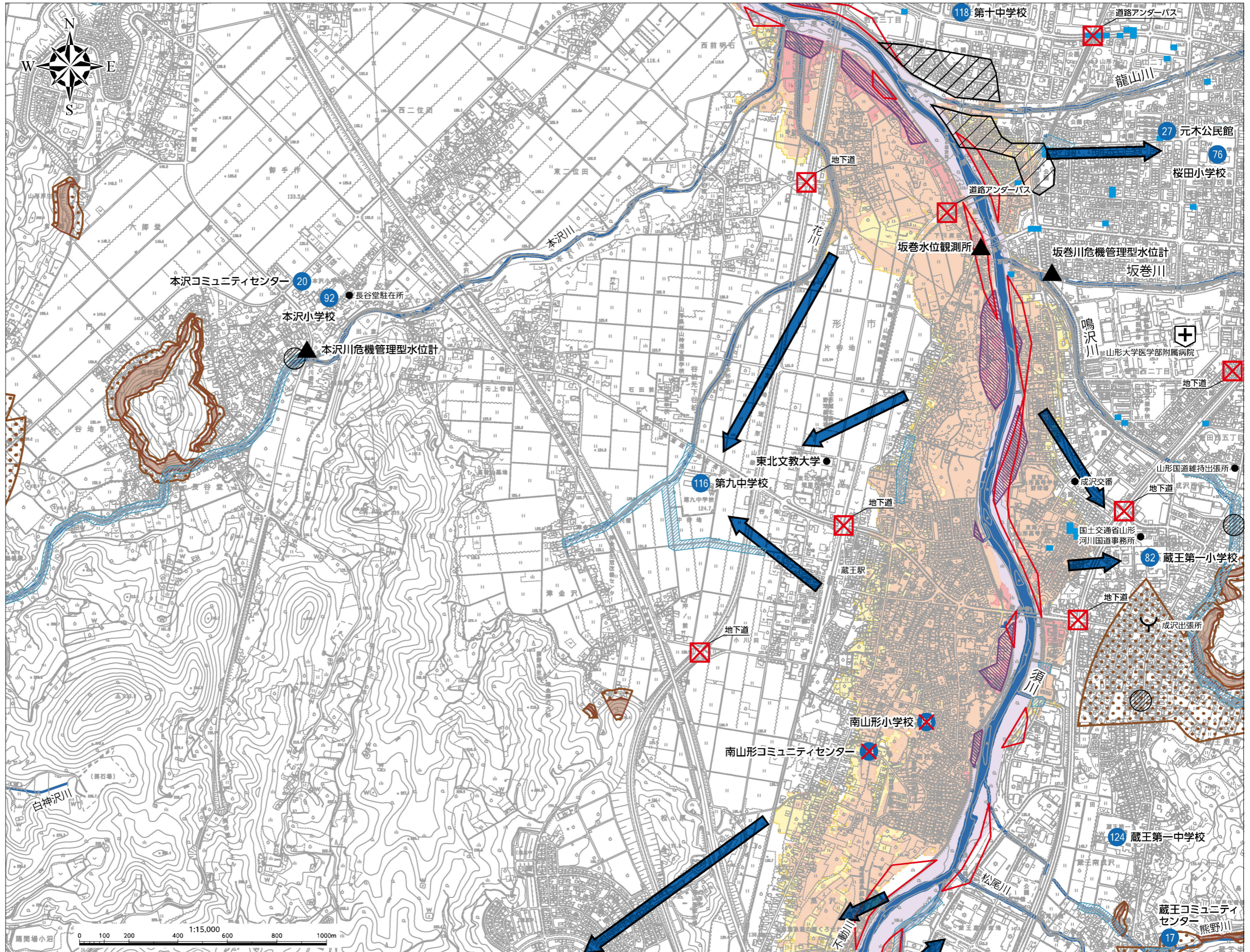


● 記号説明

- 000 指定緊急避難場所
- 指定避難場所
- ⊗ 洪水が想定される場合に使用できない避難場所
- ➡ 矢印方向に避難する区域
- ▨ 過去の浸水区域 (昭和42年羽越豪雨での区域)
- ⊕ 側溝や堰があふれて、20cm以上の浸水が想定される箇所
- ⊙ 過去に浸水・溢水した箇所
- 中小河川・下水道・堰の氾濫危険箇所
- ⊗ 危険箇所 (アンダーパス)
- ▲ 水位観測所
- 市区境界

土砂災害

- 土砂災害特別警戒区域
- 土砂災害警戒区域



みはらしの丘小学校へ

蔵王コミュニティセンターは、土砂災害のおそれがある場合は避難場所として使用しません。
 南山形小学校及び南山形コミュニティセンターは、河川の氾濫によって50cm以上浸水するおそれがあるため、避難場所として使用しません。