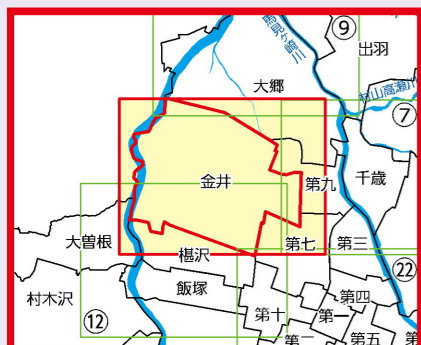


鯨洗水位観測所  
 レベル4 氾濫危険水位：16.30m  
 レベル3 避難判断水位：15.90m

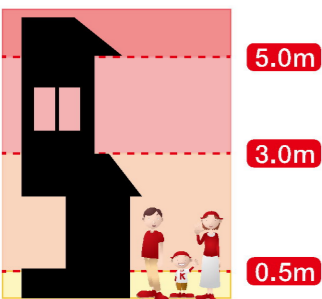
# 金井地区 拡大図⑪



## 洪水災害

- 早期に区域外への避難が必要な場所
- 浸水が3.0m以上の区域
- ➡ 矢印方向に避難する区域 (橋を渡って避難する区域)
- 河岸が削られることによって 家屋倒壊等の危険がある区域
- ▨ 堤防の決壊などによって 家屋倒壊等の危険がある区域

## ● 浸水深の目安

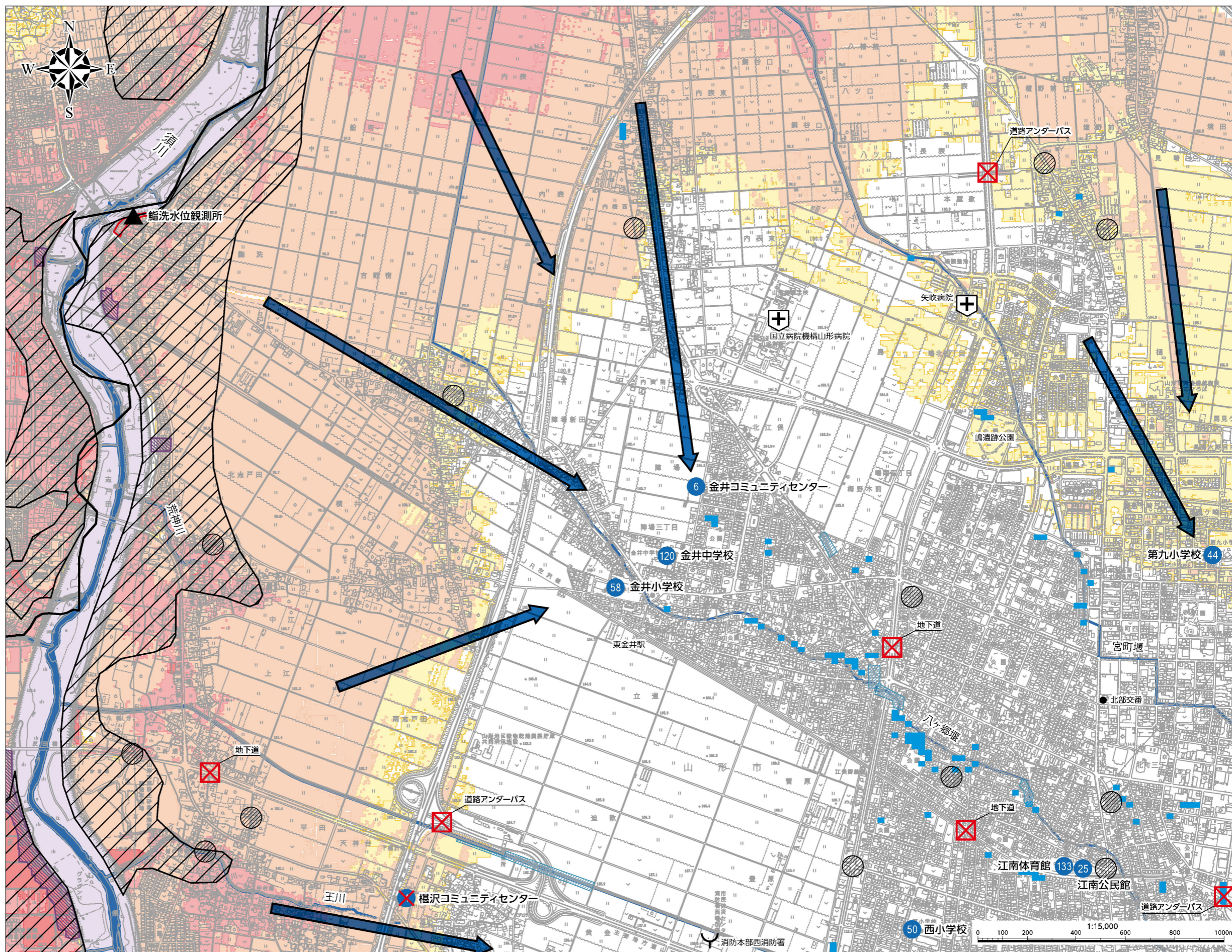


## ● 記号説明

- 指定緊急避難場所
- 指定避難場所
- ⊗ 洪水が想定される場合に 使用できない避難場所
- ➡ 矢印方向に避難する区域
- ▨ 過去の浸水区域 (昭和42年羽越豪雨での区域)
- ⊕ 側溝や堰があふれて、20cm以上の 浸水が想定される箇所
- ⊙ 過去に浸水・溢水した箇所
- ▨ 中小河川・下水道・堰の 氾濫危険箇所
- ⊗ 危険箇所 (アンダーパス)
- ▲ 水位観測所
- 市区境界

## 土砂災害

- 土砂災害特別警戒区域
- ▨ 土砂災害警戒区域



第二中学校へ

樫沢コミュニティセンターは、河川の氾濫によって50cm以上浸水するおそれがあるため、避難場所として使用しません。