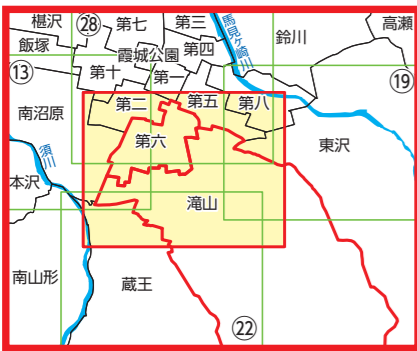
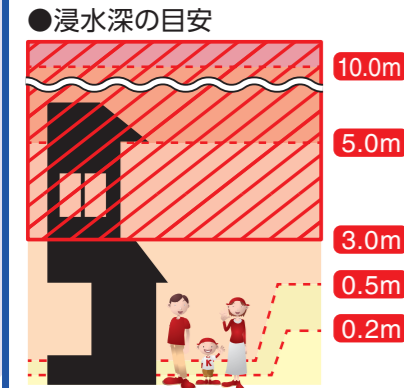


水位観測所:	坂巻
レベル4	氾濫危険水位 2.80m
レベル3	避難判断水位 2.60m



洪水災害

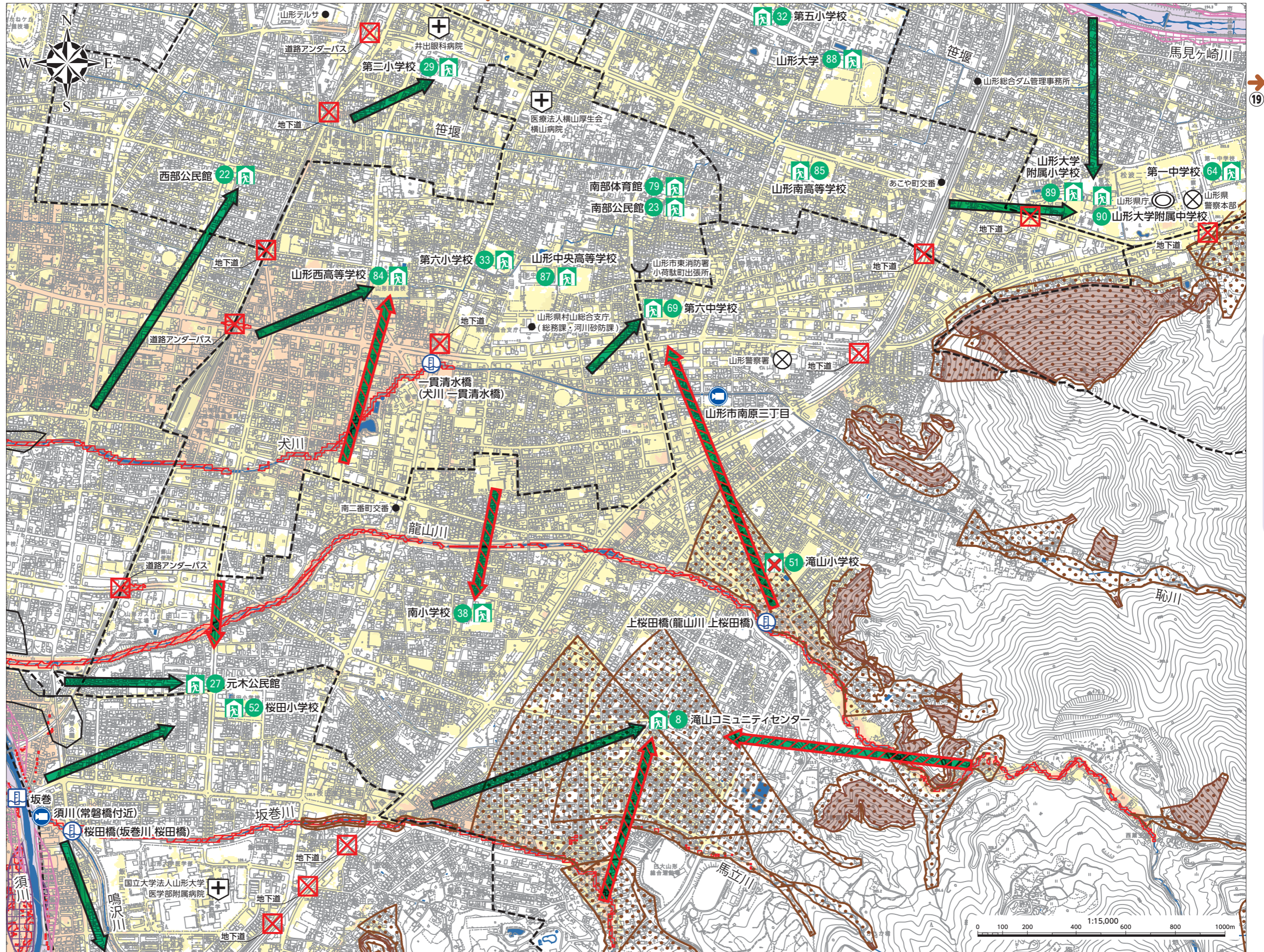
- 早期に区域外への避難が必要な場所
- ▨ 垂直避難が困難な区域 (浸水が3.0m以上の区域)
- ➡ 矢印方向に避難する区域 (橋を渡って避難する区域)
- ▨ 河岸が削られることによって家屋倒壊等の危険がある区域
- ▨ 堤防の決壊などによって家屋倒壊等の危険がある区域



- 記号説明
- 指定緊急避難場所 指定避難所
  - 洪水が想定される場合に使用できない避難場所
  - ➡ 矢印方向に避難する区域
  - 過去の浸水区域 (昭和42年羽越豪雨での区域)
  - 危険箇所 (アンダーパス・地下道)
  - 河川監視カメラ
  - 水位観測所
  - 危機管理型水位計
  - 市区境界

土砂災害

- 土砂災害特別警戒区域
- 土砂災害警戒区域



蔵王第一小学校へ ↓ 22

滝山小学校は、河川のはん濫によって50cm以上浸水するおそれがあるため、避難場所として使用しません。  
滝山コミュニティセンターは、土砂災害のおそれがある場合は、避難場所として使用しません。