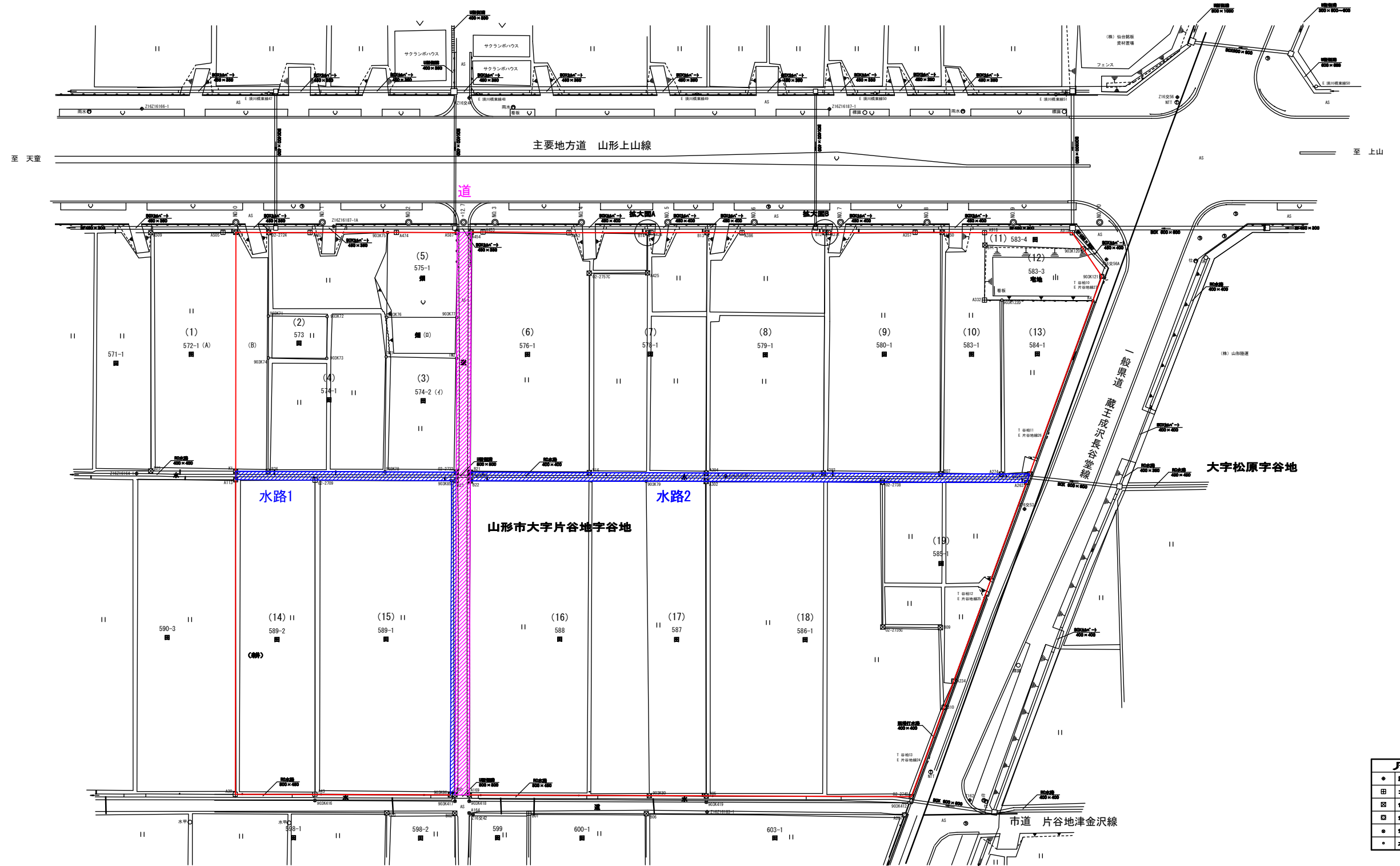
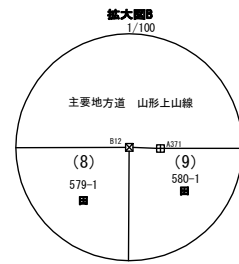
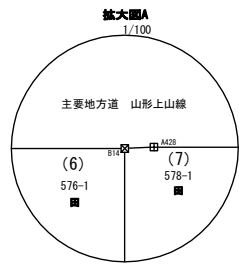
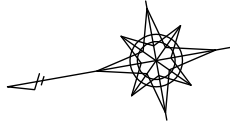


資料1：現況敷地図



凡例

●	測量用基準点
田	コンクリート杭
田	合成樹脂杭
田	金属プレート
●	金属杭
●	木杭・樹根

名称	市南部への児童遊戯施設整備に係る 用地測量業務		
土地の所在	山形市大字片谷地地内		
図面の名称	用地平面図	縮尺	1:1000
測量年月日	平成29年6月29日		